








# PROGNOZA ODDZIAŁYWANIA NA ŚRODOWISKO DO PROJEKTU MIEJSCOWEGO PLANU ZAGOSPODAROWANIA PRZESTRZENNEGO

w miejscowości Kruszków

- CZĘŚĆ GRAFICZNA -

Jezioro  
Wielkie  
Cekcyńskie

## Objaśnienia\*

-  - obszar objęty projektem miejscowego planu
-  - działki ewidencyjne
-  - budynek mieszkalny jednorodzinny
-  - budynek gospodarczy
-  - zieleń wysoka
-  - Obszar Natura 2000 Bory Tucholskie
-  - kierunek spływu wód podziemnych

\* cały obszar zawiera się w granicach:  
- otuliny Tucholskiego Parku Krajobrazowego  
- krajobrazu priorytetowego 04-314.73-06 wyznaczonego  
w Audycie krajobrazowym dla województwa  
kujawsko-pomorskiego

układ 2000 pas 6, podkład: geoportal.gov.pl; projekt miejscowego  
planu zagospodarowania przestrzennego w miejscowości Kruszków



DG nr 10322C

Opracowanie:  
Jakub Makarewicz  
Paulina Matecka  
Pracownia Ochrony Środowiska  
i Systemów Informacji Geograficznej  
GEOECOM  
Toruń, 2025 r.

6499565.0

6499765.0

6499965.0

5936850.0

5936700.0

5936550.0

